




# जिल्ला वस्तुगत विवरण

## संखुवासभा-२०८०

### District Profile, Sankhuwasabha

2080





पोथी पोखरी (मोलोङ्खो), मोटखोला गापा



साहिदग उपत्यका, मोटखोला गापा



अरुण उपत्यका (विश्वको सबैभन्दा होचो उपत्यका)



नेपाली नाम: हब्रे  
अंग्रेजी नाम: Red Panda  
वैज्ञानिक नाम: *Ailurus fulgens*



नागीटार, सिलिचोङ गापा



सेम्पालुङ गुफा एवं घाम, सिलिचोङ गापा



बलुथाम बौद्ध, चिचिला गापा



मत्स्य पोखरी, चिचिला गापा




नेपाल सरकार  
प्रधानमन्त्री तथा मन्त्रिपरिषद्को कार्यालय  
राष्ट्रिय तथ्याङ्क कार्यालय

तथ्याङ्क कार्यालय, भोजपुर  
(भोजपुर, संसुवासगा)

फोन: ०२२-४२०१०८, इमेल: sobhojpur106@gmail.com

सिद्धकाली प्रिन्टीङ प्रेस  
भोजपुर



## १२.३ सिलीचोड गाउँपालिका

नोट:- यस उप-खण्डमा भएका सम्पूर्ण विवरणहरू सिलीचोड गाउँ कार्यपालिकाको कार्यालय, संखुवासभाबाट प्राप्त भएको हो।

### १२.३.१ स्थानीय तहको परिचय तथा नामाकरण

साविक पूर्वाञ्चल विकास क्षेत्र अन्तर्गत कोशी अञ्चलको संखुवासभा जिल्लाको सुदुर उत्तरका सिसुवाखोला गाविस पूरै, वाला गाविस पूरै, माडतेवा गाविस पूरै, ताम्कु गाविस पूरै र याफु गाविसको १-४ र ९ वडाको संयोजन भई नेपालको संविधान, २०७२ अनुसार कोशी प्रदेश अन्तर्गतका स्थानीय तहहरूमध्ये एक स्थानीय तहको रूपमा गठन भएको गाउँपालिका हो सिलीचोड गाउँपालिका। भौगोलिक रूपमा विकट भए तापनि सामाजिक, सांस्कृतिक रहनसहनले भरिपूर्ण यस गाउँपालिका वातावरणीय दृष्टिकोणले बसोबासको लागि उत्कृष्ट रहेको छ।

यस क्षेत्रमा पर्ने रमणीय "सिलीचोड हिमाल" को टाकुराको नामबाट यस गाउँपालिकाको नाम "सिलीचोड" रहन गएको हो। सिलीचोड शब्दको उत्पत्ति "शिलाचोड" शब्दबाट भएको मानिन्छ जसमा "शिला" को अर्थ "ढुङ्गा" र "चोड" को अर्थ "शिर" (राई भाषामा) हुन्छ।

### ३ स्थानीय तहको अवस्थिति तथा क्षेत्रफल

- ☞ अक्षांश : २६°२६" उत्तरी अक्षांशदेखि २७°४३" उत्तरी अक्षांशसम्म
- ☞ देशान्तर : ८६°५६" पूर्वी देशान्तरदेखि ८७°११" पूर्वी देशान्तरसम्म
- ☞ समुद्र सतहदेखि उचाइ : १,५४०.७६ मिटर (सिलीचोड गाउँपालिकाको केन्द्र, ताम्कु)
- ☞ क्षेत्रफल : ५०१.८९ वर्ग किलोमिटर
- ☞ सीमाना : पूर्वमा खाँदवारी नगरपालिका, चिचिला गाउँपालिका र मकालु गाउँपालिका  
: उतरमा मकालु गाउँपालिका  
: पश्चिममा सोलुखुम्बू जिल्ला  
: दक्षिणमा भोजपुर जिल्ला र खाँदवारी नगरपालिका

### ३ वनस्पति तथा वन्यजन्तुहरू सम्बन्धी विवरण

#### ☞ वनस्पति

- रुख प्रजाति: साल, खोटे सल्लो, लौठ सल्लो, थिङ्ग्रे सल्लो, गोब्रे सल्लो, रानी सल्लो, जापानी सल्लो, उत्तिस, पात्ले कटुस, मुसुरे कटुस, ढाल्ने कटुस, फलीट, फिरफिरे, बद्रास, सौर, कइजाल, पानीसाज, पाखेसाज, लामपाते, चिलाउने, धंगेरो, श्रीचाप, घोगे चाप, औले चाप, जालु चाप, चिलाउने, रुद्राक्ष, खिर्रो, मलाईटो, शिरीष, लप्सी, भोजपत्र, वर, पीपल, काउलो, खराने झाडिदार।
- वुट्यान प्रजाति: धुपी, सुनपाती, गुराँस, पर्लिङ्गो, चिमाल, सुनलहरे, असारे, सिक्रे लोक्ता, अर्गेली लोक्ता, मालिङ्गो, काली मालिङ्गो, सिङ्गाने, खोसे, घुँडे, निगाले, बाँदरे, झिङ्गुनी, विलाउने, सुनगाभा, सुनाखरी, अखौलो, चुत्रो।
- जडिवुटी: ईन्द्रेनी, पाँचऔले, जटामसी, पाखनवेद, चिराइतो, चिमफिड, ठूलोओखती, सुनपाती, विखुमा, बिपजरा, सतुवा, वनलसुन, पदमचाल, निर्मसी, देब्रे लहरा, भुतकेश, ताराकोपिला, माइकोपिला, यासागुम्वा, मुलापाते, कुखुरापडी, किरोउला।
- ☞ वन्यजन्तु प्रजाति: कालो भालु, रुख भालु, चितुवा, हिउँचितुवा, चरिवाघ, थार, झारल, मृग, घोरल, स्याल, बँदेल, बौदर, डेडु, लङ्कुर, दुम्सी, राजपंखी, सालक, सर्प, रुख भ्यागुता।

महत्वपूर्ण धार्मिक, सांस्कृतिक तथा पर्यटकीय स्थलहरू

क्र.सं.	नाम	ठेगाना
१	खुइसि धाम	सिलीचोड गापा - १
२	केम्पा-कालपोखरी मन्दिर	सिलीचोड गापा - १
३	निउरेनी मन्दिर	सिलीचोड गापा - २
४	१६ सय उपासी साल्पा मन्दिर	सिलीचोड गापा - ३ र ४
५	खेम्पालुड गुफा	सिलीचोड गापा - ५

१.३.२ शैक्षिक तथ्याङ्क

साक्षरता

अर्थिक वर्ष २०७८/०७९: ९३.४६ प्रतिशत

अर्थिक वर्ष २०७९/०८०: ९४.७३ प्रतिशत

शैक्षिक संस्था सम्बन्धी विवरण

आधारभूत विद्यालयको संख्या: ३१ ओटा

माध्यमिक विद्यालयको संख्या: ६ ओटा

बाल विकास केन्द्र

क्र.सं.	विद्यालयको नाम	ठेगाना
१	कालिका माध्यमिक विद्यालय, नेवाटार	सिलीचोड - १
२	भीमसेन आधारभूत विद्यालय, तमालुड	सिलीचोड - १
३	अमरसिंह आधारभूत विद्यालय, बेसिन्दा	सिलीचोड - १
४	सिलीचोड आधारभूत विद्यालय, छुदाक	सिलीचोड - १
५	बालकन्या आधारभूत विद्यालय, होपेड्ला	सिलीचोड - १
६	हिमालय आधारभूत विद्यालय, गोगने	सिलीचोड - १
७	पुमारीकुण्टिका आधारभूत विद्यालय, तेन्द्रेड	सिलीचोड - १
८	वाला माध्यमिक विद्यालय, वाला	सिलीचोड - २
९	वालायाम्दाड माध्यमिक विद्यालय, वाला	सिलीचोड - २
१०	हिमालज्योती आधारभूत विद्यालय, पेलुम्बा	सिलीचोड - २
११	सिंहदेवी आधारभूत विद्यालय, गुम्दोक	सिलीचोड - २
१२	महाकाली आधारभूत विद्यालय, बेतिनी	सिलीचोड - २
१३	बुद्ध आधारभूत विद्यालय, दाडखिला	सिलीचोड - २
१४	लाली गुरीस आधारभूत विद्यालय, पेलुम्बा	सिलीचोड - २
१५	सगरमाथा माध्यमिक विद्यालय, ताम्कु	सिलीचोड - ३
१६	लक्ष्मी आधारभूत विद्यालय, लकुवा	सिलीचोड - ३
१७	माहेधरी आधारभूत विद्यालय, कोल्वा	सिलीचोड - ३
१८	रमिते आधारभूत विद्यालय, खानीगाउँ	सिलीचोड - ३
१९	जीवनज्योती माध्यमिक विद्यालय, माडतेवा	सिलीचोड - ४
२०	सूर्योदय आधारभूत विद्यालय, वेन्छोड	सिलीचोड - ४
२१	कटुन्जे आधारभूत विद्यालय, माडतेवा बेसी	सिलीचोड - ४
२२	वागिधरी आधारभूत विद्यालय, हिगुवा	सिलीचोड - ४
२३	जनसेवा आधारभूत विद्यालय, छम्बेवा	सिलीचोड - ४
२४	चन्द्रज्योती आधारभूत विद्यालय, छिङ्गा	सिलीचोड - ४

क्र.स.	विद्यालयको नाम	ठेगाना
२५	जनजागृती आधारभूत विद्यालय, मूलागाउँ	सिलीचोड -४
२६	माहेधरी माध्यमिक विद्यालय, याफु	सिलीचोड -५
२७	वरुण आधारभूत विद्यालय, सिम्ले	सिलीचोड -५
२८	हिमालफेदी आधारभूत विद्यालय, याफु	सिलीचोड -५

• सामुदायिक विद्यालय

क्र.स.	विद्यालयको नाम	ठेगाना
१	कालिका माध्यमिक विद्यालय, नेवाटार	सिलीचोड -१
२	भीमसेन आधारभूत विद्यालय, तमालुङ	सिलीचोड -१
३	अमरसिंह आधारभूत विद्यालय, वेसिन्दा	सिलीचोड -१
४	सिलीचोड आधारभूत विद्यालय, छुदाक	सिलीचोड -१
५	बालकन्या आधारभूत विद्यालय, होयेङ्ला	सिलीचोड -१
६	हिमालय आधारभूत विद्यालय, गोगने	सिलीचोड -१
७	पुमारीकुण्टिका आधारभूत विद्यालय, तेन्छेङ	सिलीचोड -१
८	तिवा आधारभूत विद्यालय, तिवा	सिलीचोड -१
९	वाला माध्यमिक विद्यालय, वाला	सिलीचोड -२
१०	वालाम्याम्दाङ माध्यमिक विद्यालय, वाला	सिलीचोड -२
११	हिमालज्योती आधारभूत विद्यालय, पेलुम्बा	सिलीचोड -२
१२	सिंहदेवी आधारभूत विद्यालय, गुम्दोक	सिलीचोड -२
१३	महाकाली आधारभूत विद्यालय, बेतिनी	सिलीचोड -२
१४	बुद्ध आधारभूत विद्यालय, दाङखिला	सिलीचोड -२
१५	लालीगुराँस आधारभूत विद्यालय, पेलुम्बा	सिलीचोड -२
१६	जाल्पा आधारभूत विद्यालय, सिसुवाटार	सिलीचोड -२
१७	सगरमाथा माध्यमिक विद्यालय, ताम्कु	सिलीचोड -३
१८	कालिका आधारभूत विद्यालय, याचम्खा	सिलीचोड -३
१९	लक्ष्मी आधारभूत विद्यालय, लकुवा	सिलीचोड -३
२०	माहेधरी आधारभूत विद्यालय, कोल्वा	सिलीचोड -३
२१	रमिते आधारभूत विद्यालय, खानीगाउँ	सिलीचोड -३
२२	संखुवा आधारभूत विद्यालय, सिभा	सिलीचोड -३
२३	सुनगाभा आधारभूत विद्यालय, पाङतिमा	सिलीचोड -३
२४	शिवशक्ति आधारभूत विद्यालय, काङतेप	सिलीचोड -३
२५	जीवनज्योती माध्यमिक विद्यालय, माङतेवा	सिलीचोड -४
२६	सूर्योदय आधारभूत विद्यालय, बेन्छोङ	सिलीचोड -४
२७	कटुन्जे आधारभूत विद्यालय, माङतेवाबेसी	सिलीचोड -४

क्र.स.	विद्यालयको नाम	ठेगाना
२८	बागिछरी आधारभूत विद्यालय, हिगुवा	सिलीचोड -४
२९	जनसेवा आधारभूत विद्यालय, छम्बेवा	सिलीचोड -४
३०	चन्द्रज्योती आधारभूत विद्यालय, छिन्हा	सिलीचोड -४
३१	ज्ञानोदय आधारभूत विद्यालय, याङ्देप	सिलीचोड -४
३२	जनजागृती आधारभूत विद्यालय, मूलगाउँ	सिलीचोड -४
३३	विद्याछरी आधारभूत विद्यालय, सल्लेरी	सिलीचोड -४
३४	माहेछरी माध्यमिक विद्यालय, याफु	सिलीचोड -४
३५	सिंहदेवी आधारभूत विद्यालय, याङ्देन	सिलीचोड -४
३६	बरुण आधारभूत विद्यालय, सिम्ले	सिलीचोड -४
३७	हिमालफेदी आधारभूत विद्यालय, याफु	सिलीचोड -४

५ तहगत विद्यार्थी संख्या सम्बन्धी विवरण-२०८०

तह	ECD/PPC			आधारभूत						माध्यमिक						जम्मा		
				कक्षा १-५			कक्षा ६-८			कक्षा ९-१०			कक्षा ११-१२					
	छात्रा	छात्र	जम्मा	छात्रा	छात्र	जम्मा	छात्रा	छात्र	जम्मा	छात्रा	छात्र	जम्मा	छात्रा	छात्र	जम्मा	छात्रा	छात्र	जम्मा
संख्या	१०७	१७२	२७९	५२९	५१०	१,०३९	२६८	२७७	५४५	१६५	१७२	३३७	३४	२९	६३	१,१०३	१,१६०	२,२६३

५ शैक्षिक वर्ष २०८० को विद्यार्थी भर्ना दर: ९८.०६ प्रतिशत (समग्र)

५ कक्षोन्नति दर: ८९.५९ प्रतिशत

५ विद्यालय छाड्ने दर: २.०४ प्रतिशत

५ उत्तीर्ण गरेको तह-शैक्षिक वर्ष २०७९

तह	कक्षा ३ सम्म	कक्षा ८ सम्म	कक्षा १० सम्म	औसत
उत्तीर्ण प्रतिशत	८८.३१	९०.९३	९०.६१	८९.५९

५ अध्ययन गरेको विषय: अर्थशास्त्र र गणित (एसईई तहको)

५ स्थानीय तहबाट विद्यालय तह उत्तीर्ण गर्ने जम्मा संख्या: १२८ जना (कक्षा १० पास गर्ने)

५ शिक्षक-विद्यार्थी अनुपात: १४.६९

५ तहगत शिक्षक विवरण-२०७९ फागुन

तह	आधारभूत						माध्यमिक			कुल		
	कक्षा १-५			कक्षा ६-८			कक्षा ९-१२					
	महिला	पुरुष	जम्मा	महिला	पुरुष	जम्मा	महिला	पुरुष	जम्मा	महिला	पुरुष	जम्मा
शिक्षक संख्या	३९	६३	१०२	८	१९	२७	३	२२	२५	५०	१०४	१५४

१२.३.३ स्वास्थ्य तथ्याङ्क

स्वास्थ्य संस्था तथा कर्मचारी विवरण-मिति २०८० साल कार्तिक २ गते

क्र. सं.	स्वास्थ्य संस्थाको नाम	घडा नम्बर	दरबन्दी विवरण								कार्यरत कर्मचारी संख्या
			मेडिकल अधिकृत	जस्वानि/अ	हेम/ शिअहेब	स्टाफ नर्स	अहेब	अनमी	रेडियोग्राफी	न्याय/ न्याटे	
१	ताम्कु प्राथमिक स्वास्थ्य केन्द्र	३	१	१	०	१	३	३	१	१	१३ जना
२	सिसुवाखोला स्वास्थ्य चौकी	१	०	०	१	०	२	२	०	०	७ जना
३	याडसिम्मा सास्वाइ	१					१	१			१ जना
४	तेन्द्रोड सास्वाइ	१					१	१			१ जना
५	बाला स्वास्थ्य चौकी	२	०	०	१	०	२	२	०	०	७ जना
६	पौखमटार सास्वाइ	२					१	१			१ जना
७	काडथुला सास्वाइ	२					१	१			१ जना
८	दाडखिला सास्वाइ	२					१	१			१ जना
९	खुड्वा सास्वाके	३					१	१			१ जना
१०	याचाम्खा सास्वाइ	३					१	१			१ जना
११	माडतेवा स्वास्थ्य चौकी	४	०	०	१	०	२	२	०	०	७ जना
१२	दिवुड सास्वाइ	२					१	१			१ जना
१३	याफु आस्वासेके	५					१	१			३ जना
१४	गोडताला सास्वाइ	५					१	१			१ जना

प्रसूति केन्द्रको विवरण

क्र.स.	प्रसूति केन्द्र रहेको स्वास्थ्य संस्था	ठेगाना
१	याडसिम्मा सामुदायिक स्वास्थ्य इकाई	सिलीचोड - १
२	सिसुवाखोला स्वास्थ्य चौकी	सिलीचोड - १
३	बाला स्वास्थ्य चौकी	सिलीचोड - २
४	ताम्कु प्राथमिक स्वास्थ्य केन्द्र	सिलीचोड - ३
५	माडतेवा स्वास्थ्य चौकी	सिलीचोड - ४
६	दिवुड सामुदायिक स्वास्थ्य इकाई	सिलीचोड - ४
७	याफु आधारभूत स्वास्थ्य सेवा केन्द्र	सिलीचोड - ५

महिला स्वास्थ्य स्वयंसेविका सम्बन्धी विवरण

वडा नं.	स्वास्थ्य संस्था	क्र.सं.	नाम	सम्पर्क नं.
१	सिसुवाखोला स्वास्थ्य चौकी	१	रीताकुमारी राई	९८४५७४१७५०
		२	सुजता राई	९७४२१२७००९
		३	ईन्द्रादेवी राई	९८६२९५०८७९
		४	हरिकालक्ष्मी राई	९८६२९५०८७२
		५	दुतिसरी राई	९७४२११९३८९
		६	अनु कुलुड राई	९८४४४८६६०९
		७	विमला राई	९८४९०३४२८८
		८	दिलमाया राई	९८६२९५०८५३
		९	प्रमिला राई	९७४२१२७९६८
२	बाला - स्वास्थ्य चौकी	१०	किरण राई	९८४६६७५८८९
		११	फूलमाया राई	९८४५२६३६५७
		१२	सीता राई	९८४८४५९९९७
		१३	मनसरी राई	९८६२९५०८४२
		१४	राजकुमारी राई	९८१२३९७७०९
		१५	राजकुमारी राई	९७४२०६००८३
		१६	रमिला राई	९८६३३९७०९
		१७	सविना राई	९७४४०९११४२
		१८	चन्द्रसरी राई	९७४१४२२३५४
३	ताम्कु प्राथमिक स्वास्थ्य केन्द्र	१९	कुमारी राई	९८११०१७५६९
		२०	निर्मला राई	९८१०४८४४३८
		२१	दिलकुमारी राई	९८००९३४६०२
		२२	चन्द्रदेवी राई	९८६६४६७७६३
		२३	प्रमिला तामाङ	९८६२९५०७८४
		२४	सकुन राई	९७४२१२७४२९
		२५	चौदनी राई	९७४२१२०७५३
		२६	अनिता कुलुड	९८६२९५०७८२
		२७	प्रेमकुमारी राई	९७४१४४९६५८
		२८	गणेशकुमारी राई	९८६२९५०७२७
		२९	रनिमाया राई	९८४४६२३१५७
४	माडतेवा स्वास्थ्य चौकी	३०	पूर्वा राई	९८०५३७६५३४
		३१	लिलाकुमारी राई	९८०४३८१७१८
		३१	शारदाकुमारी राई	९८०५३८१००८
		३२	सविना राई	९८४३४८७०२३
		३३	रेनुका राई	९८११०५०७१०
		३४	राजकुमारी राई	९८१५३८५४७९
		३५	सुमित्रा कार्की	९८०७०३००३४

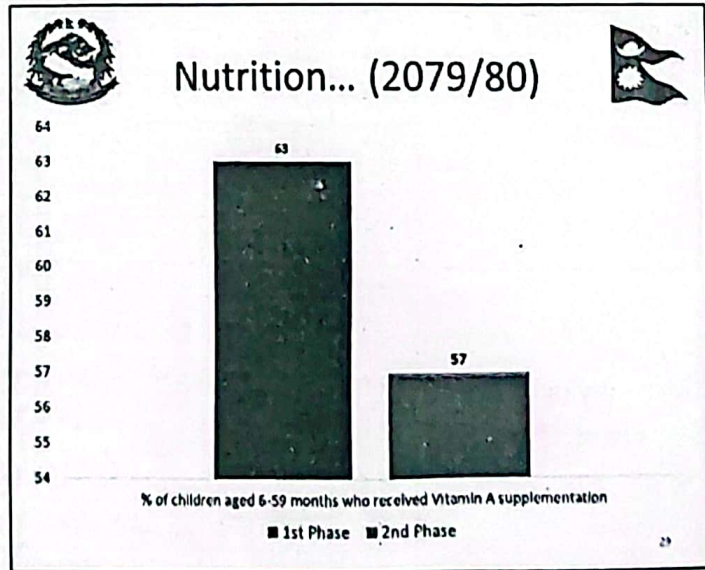
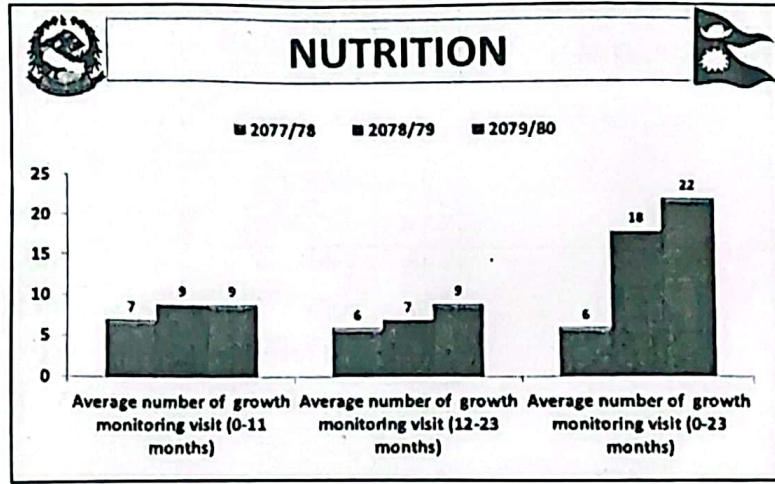
१४३

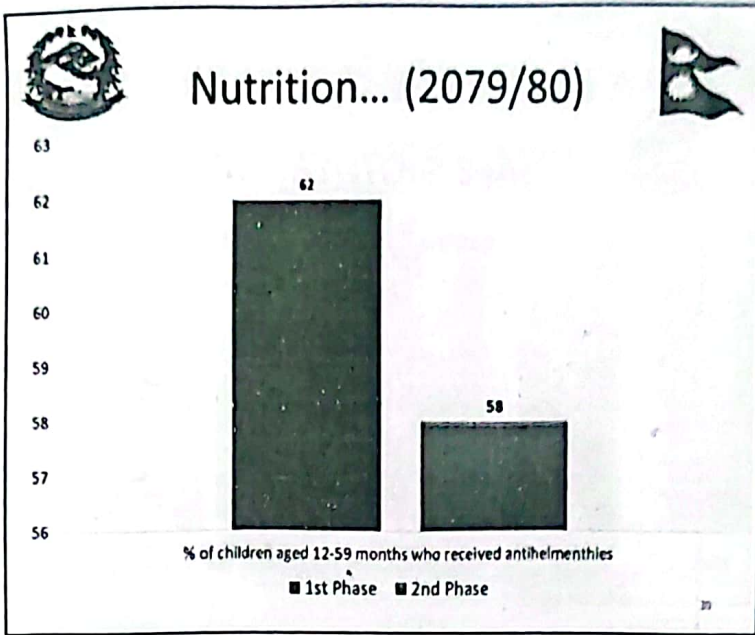
जिल्ला घस्तुगत विवरण, सधुवासभा-२०८०



वडा नं.	स्वास्थ्य संस्था	क्र.सं.	नाम	सम्पर्क नं.
		३६	विमला राई	९८१०५९९१७१
		३७	लिलाकुमारी राई	९८१४३३५०४८
		३८	दमन्ता राई	९८२७३२४४४९
		३९	सम्झना राई	९८१९००७१८५
		४०	सीताकुमारी राई	९८६३४९७९३७
५	याफु आधारभूत स्वास्थ्य सेवा केन्द्र	४१	विनिता राई	९८६९०१७०३५
		४२	निर्मला राई	९८६२९५१८९८
		४३	विनिता राई	९८६२९५०६४०
		४४	छिरिडजडमु शेर्पा	९८०५३१६६१४

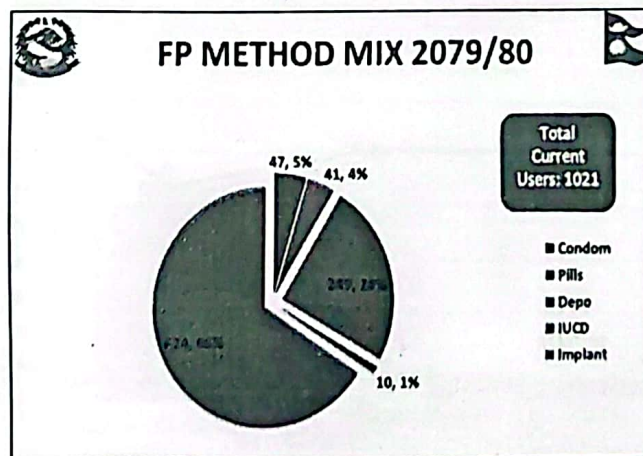
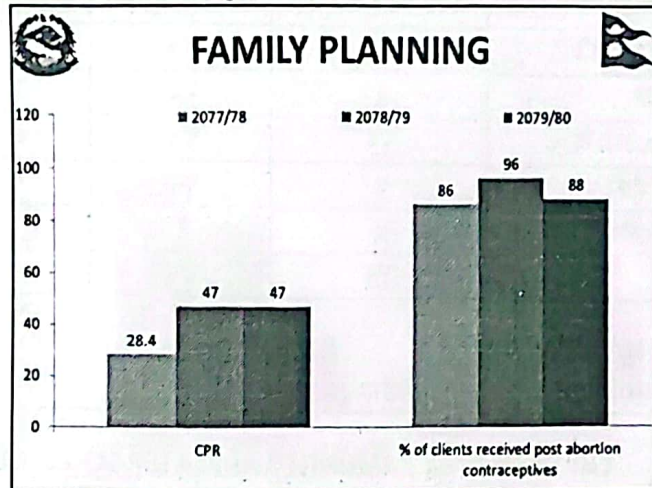
- ❑ क्लिनिकहरुको विवरण: आधिकारिक कुनै पनि निजी क्लिनिक नभएको।
  - ❑ एम्बुलेन्सको संख्या: १ ओटा।
  - ❑ तौल अनुगमनसम्बन्धी विवरण
  - ❑ ल्याब विवरण: ताम्कु प्राथमिक स्वास्थ्य केन्द्रमा ल्याब सेवा रहेको।
- तौल अनुगमनसम्बन्धी विवरण तलको चार्टमा देखाइएको छ।





परिवार नियोजन सम्बन्धी विवरण

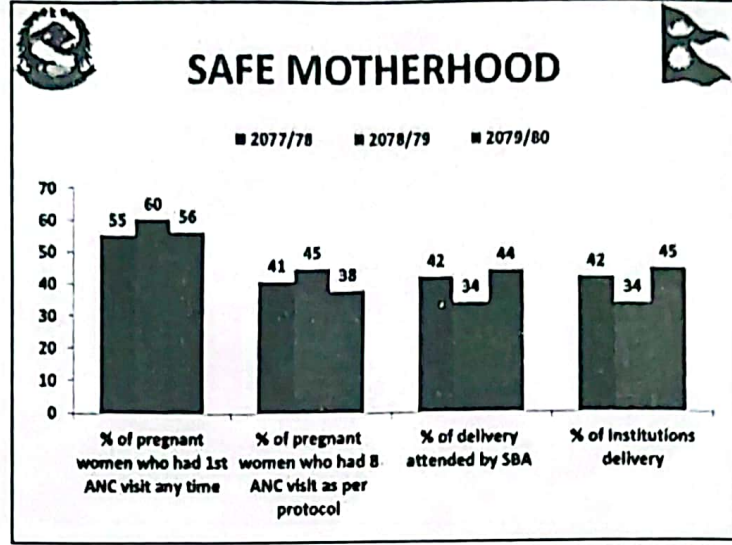
परिवार नियोजन सम्बन्धी विवरण तलका दुई चार्टमा देखाइएको छ।



जिल्ला वस्तुगत विवरण, संखुवासभा-२०८०

२ स्वास्थ्य संस्थामा सुत्केरी गराउनेको विवरण

विगत ५ वर्षको स्वास्थ्य संस्थामा सुत्केरी गराउनेको विवरण तलको चार्टमा देखाइएको छ।

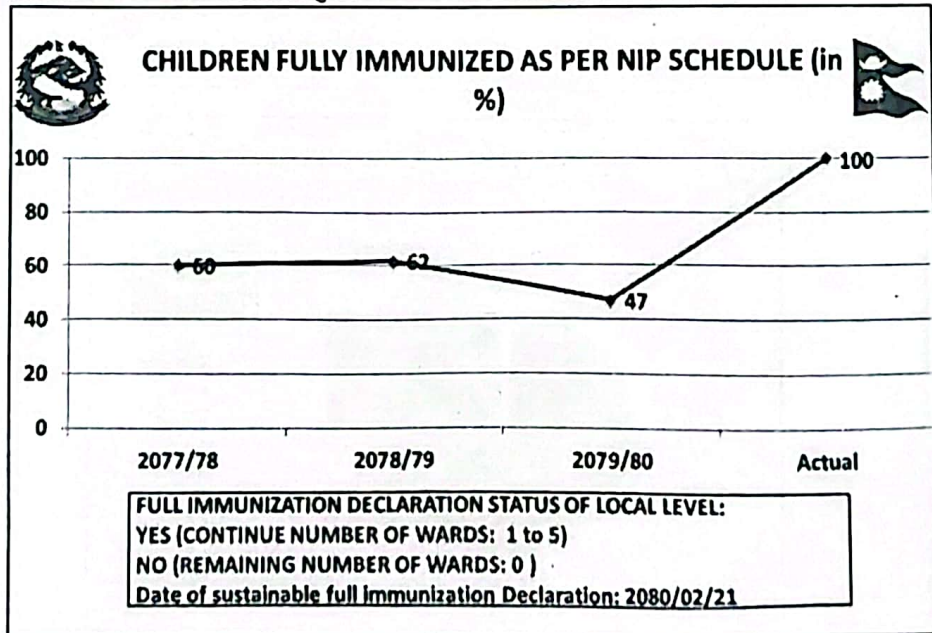


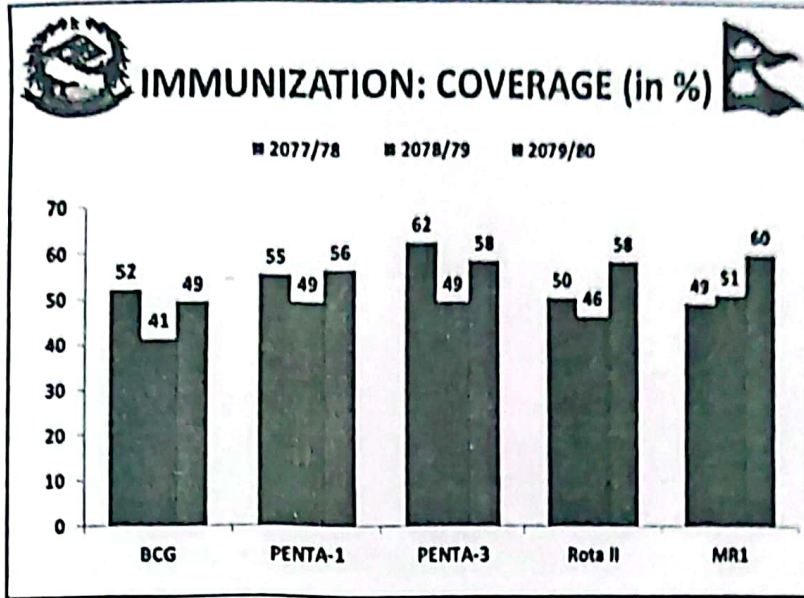
३ सुरक्षित मातृत्व सम्बन्धी थप विवरण-आर्थिक वर्ष २०७९/०८०

स्वास्थ्य संस्थाको नाम	बाहिर प्रेषण र गएका	संस्थागत सुत्केरी	घरमा सुत्केरी	हाल गर्भवती
सिसुवाखोला स्वास्थ्य चौकी	५	३७	२	२४
वाला स्वास्थ्य चौकी	५	२६	१	९
ताम्कु प्राथमिक स्वास्थ्य केन्द्र	१३	१४	०	१०
माडतेवा स्वास्थ्य चौकी	५	१२	०	१२
याफु आधारभूत स्वास्थ्य सेवा केन्द्र	५	५	१	९
जम्मा	३३	९४	४	६४

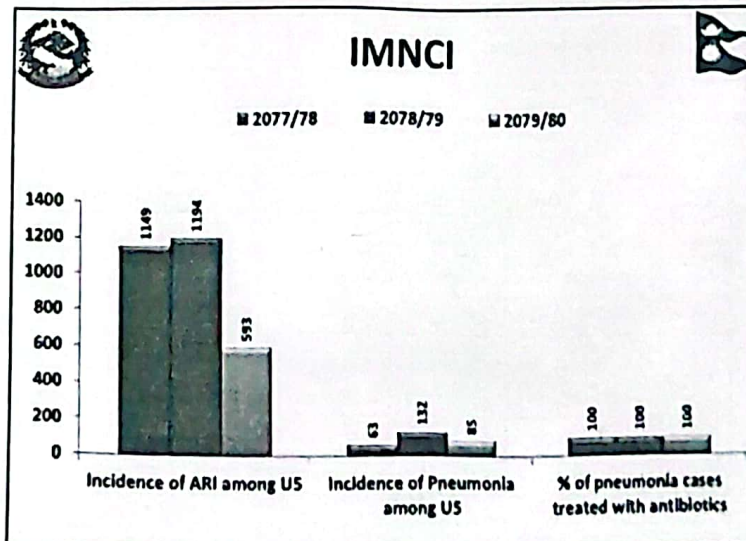

४ खोप कभरेज

खोप कभरेज सम्बन्धी विवरण तलका दुई चार्टमा देखाइएको छ।





मुख्य रोगहरु: निमोनिया, झाडापखाला



५ दश मुख्य रोगहरू- आर्थिक वर्ष २०७९/०८०

Rank	Causes of Morbidity	No.of Cases	% among total OPD Visits
1	Headache	1,653	8
2	Gastritis (APD)	626	6
3	Upper Respiratory Tract Infection	611	5
4	Presumed Non-Infectious Diarrhoea	571	5
5	ARI (Lower Respiratory Tract Infection)	596	4
6	Falls/Injuries, Cut Injuries	393	4
7	Refractive Error	369	4
8	Lower Tract Infection	353	4
9	Intestinal Worms	326	3
10	Dermatitis/Eczema Cases	324	3

१२.३.४ कृषि, वन तथा वातावरण तथ्याङ्क

- कृषि क्षेत्रले वा बालीले ओगटेको क्षेत्रफल: ३,४४६.०६ हेक्टर (६.८८ प्रतिशत)
- स्थानीय तहबाट निर्यात हुने प्रमुख कृषिजन्य उत्पादन: सुन्तला, एभोकाडो, अलैंची, कुचो (अम्लिसो), कागती
- वनले ढाकेको क्षेत्रफल: ३३,०४८.३२ हेक्टर (६६ प्रतिशत)
- कृषि सम्बन्धी कार्यक्रमहरू

क्र.सं.	कार्यक्रमको नाम	विनियोजित बजेट
आर्थिक वर्ष २०८०/०८१ को कार्यक्रम		
१	आव २०७९/०८० मा स्थापित अलैंची पकेट कार्यक्रम निरन्तरता	६ लाख
२	कृषि पशुपक्षी तथा मत्स्य तथ्याङ्क अद्यावधिक	१ लाख
३	कृषि स्नातक करार	५ लाख
४	किसान सुचीकरण कार्यक्रम	३ लाख
आर्थिक वर्ष २०७९/०८० को कार्यक्रम		
५	आव २०७८/०७९ मा स्थापित अलैंची पकेट कार्यक्रम निरन्तरता	६ लाख
६	कृषि पशुपक्षी तथा मत्स्य तथ्याङ्क अद्यावधिक	१ लाख
७	किसान सुचीकरण कार्यक्रम	३ लाख
८	कृषि स्नातक करार	५ लाख
९	नयाँ अलैंची पकेट कार्यक्रम	१२ लाख

५ मुख्य वन पैदावार

Tree species:

S.N.	Local Name	Scientific Name	Family
1	Sal	<i>Shorea robusta</i>	Dipterocarpaceae
2	Chilane	<i>Schima wallichii</i>	Fagaceae
3	Siris	<i>Albizia lebbek</i>	Legumes
4	Malato	<i>Macaranga pustulate</i>	Macarangiinae
5	Bot dhayaro	<i>Lagerstroma parviflora</i>	Lythraceae
6	Jamum	<i>Syzygium cumini</i>	Myrtaceae
7	Kalikath	<i>Myrsine semiserrata</i>	Myrsinaceae
8	Harro	<i>Terminalia chebula</i>	Combretaceae
9	Amala	<i>Phyllanthus emblica</i>	Phyllanthaceae

S.N.	Local Name	Scientific Name	Family
10	Uttis	<i>Alnus nepalensis</i>	Betulaceae
11	Patle katus	<i>Castanopsis indica</i>	Fagaceae
12	Simal	<i>Bombax ceiba</i>	Bombaceae
13	Sindure	<i>Bixa orellana</i>	Bixaceae
14	Dhalne katus	<i>Castanopsis indica</i>	Fagaceae
15	Musure katus	<i>Castanopsis tribuloides</i>	Fagaceae
16	Mauwa	<i>Madhuca longifolia</i>	Sapotaceae
17	Kaulo	<i>Machilus odoratissima</i>	Lauraceae
18	Khirro	<i>Hollorhena antidycentrica</i>	Euphorbiaceae
19	Valayo	<i>Semecarpus anacardium</i>	Anacardiaceae
20	Guras	<i>Rhododendron spp.</i>	Ericaceae
21	Chap	<i>Michelia champaca</i>	Magnolia
22	Khanyu	<i>Ficus semicordata</i>	Moraceae
23	Lauth salla	<i>Taxus baccata</i>	Taxaceae
24	Angeri	<i>Melastoma normale</i>	Melastomataceae
25	Falant	<i>Quercus lamellose</i>	Fagaceae
26	Bajh	<i>Quercus leucotrichophora</i>	Fagaceae

Herbs :

S.N.	Local Name	Scientific Name	Family
1	Titepati	<i>Artemesia vulgaris</i>	Compositae
2	Harro	<i>Terminalia chebula</i>	Combretaceae
3	Barro	<i>Terminalia bellerica</i>	Combretaceae
4	Amala	<i>Phyllanthus emblica</i>	Phyllanthaceae
5	Chiraito	<i>Swertia chirata</i>	Gentianaceae
6	Chabo	<i>Piper cha</i>	Piperaceae
7	Rittha	<i>Spindus mukorossi</i>	Sapindaceae
8	Kutki	<i>Picrorhiza scrophulariiflora</i>	plangatinaceae
9	Nagbeli	<i>Lycopodium clavatum</i>	Cucurbitaceae
10	Indreni	<i>Tricosanthus spp.</i>	Cucurbitaceae
11	Dalchini	<i>Cinnamomum tamala</i>	Lauraceae
12	Lauth Salla	<i>Taxus baccata</i>	Taxaceae
13	Bikh jara	<i>Aconitum spicatum</i>	Ranunculaceae
14	Pakanbed	<i>Bergenia ligulata</i>	Saxifragaceae
15	Jatamasi	<i>Nardostachys grandiflora</i>	Caprifoliaceae
16	Kurillo	<i>Asparagus racemosus</i>	Aspraragacea
17	Bojho	<i>Acerus Calamus</i>	Acoraceae
18	Yarshagumba	<i>Cordyceps sinensis</i>	Ophiocordycipitaceae
19	Panchaunle	<i>Dactylorhiza hatagired</i>	Orchidaceae
20	pipla	<i>Exbucklandia popuinea</i>	Piperaceae
21	Sarpagandha	<i>Rouwelfia serpentine</i>	Apocynaceae
22	Thulo okhati	<i>Tstllbe rivularis</i>	Saxifragales
23	Chuiri	<i>Diploknema butyraceae</i>	Sapotaceae
24	Timur	<i>Xanthoxylum armatum</i>	Rutaceae

जिल्ला वस्तुगत विवरण, संबुवासभा-२०८०

S.N.	Local Name	Scientific Name	Family
25	Bikhma	<i>Aconitum bisma</i>	Ranunculaceae
26	Khirro	<i>Hollorhena antidycentrica</i>	Apocynaceae
27	Asuro	<i>Adhatoda justice</i>	Acanthaceae
28	Kantkari	<i>Solanum xanthocarpum</i>	Solanaceae
29	Dhayaro	<i>Woodfordia fruticosa</i>	Lythraceae
30	Neem	<i>Azadirachta indica</i>	Meliaceae
31	Bakaino	<i>Melia azadiracta</i>	Meliaceae
32	Pani amala	<i>Phyllanthus urinaria</i>	Phyllanthus
33	Raj brikshya	<i>Cassia fistula</i>	Fabaceae
34	Lajjawati	<i>Mimosa pudica</i>	Fabaceae
35	Gurjo	<i>Tinospora cordifolia</i>	Menispermaceae
36	Chutro	<i>Berberis aristata</i>	Berberidaceae
37	Padamchal	<i>Rheum austral</i>	Polygonaceae
38	Bajradanti	<i>Potentilla fulgens</i>	Rosaceae
39	Ban lasun	<i>Allium wallichii</i>	Lilaceae
40	Rudrilo	<i>Nyctanthes arbostristis</i>	Oleaceae

☞ Dominant forest Species

S.N.	Forest Species Types	Area in Ha.	Percentage
1	Upper Temperate Mixed Broadleaved forest(Um)	15,897.07	48.10
2	Tropical Evergreen Forest(Te)	5,723.58	17.32
3	Alnus Wood(Aw)	4,712.38	14.26
4	Lower Temperate Mixed Broadleaved Forest(Lm)	2,203.95	6.67
5	Sal Forest(Sl)	912.21	2.76
6	Pinus Roxburghil Forest(Pb)	726.73	2.20
7	Schima-Castonopsis Forest(Sc)	642.77	1.94
8	Quercus lameilose Forest(Ql)	639.83	1.94
9	Sub-tropical Deciduous Hill Forest(Sd)	499.35	1.51
10	Rhododendron Forest(Rh)	487.43	1.47
11	Sub-tropical Evergreen Forest(Se)	368.32	1.11
12	Tropical Deciduous Riverine Forest(Tr)	234.69	0.71
<b>Total</b>		<b>33,048.32</b>	<b>100</b>

☞ नदी, झरना, ताल

पोखरी/ताल/ झरनाको नाम	ठेगाना (वडा, टोल)	पानीको श्रोत के हो?	प्रयोग	हुन सक्ने सम्भावित जोखिम
निउरेनी पोखरी	२, वाला	आफै उम्रेको	धार्मिक	छैन
काइकोक झर्ना	१, सिसुवाखोला	प्राकृतिक	पर्यटकीय	छैन
काली खोला	१, सिसुवाखोला	प्राकृतिक	धार्मिक	छैन
लाम पोखरी	३	आकाशे पानी पर्दा जम्मा भएको	आन्तरिक पर्यटन	छैन

पानीको अवस्था अनुसार प्रमुख नदी/खोलाहरूको विवरण

बडा नम्बर	खोला नदीको नाम	
	बाह्रै महिना पानी हुने	वर्षायाममा मात्र पानी हुने
१ र २ बीच	सिसुवा खोला (सिसुवा खोला लघु जलविद्युत र चटेवमा लघु जलविद्युत गरी दुई जलविद्युत सञ्चालन भइरहेको)	तियाखोला
२ र ३ बीच	संखुवा खोला (अपर संखुवा र लोअर संखुवा खोला सभै सम्पन्न भई अपर संखुवा निर्माणाधीन रहेको)	
३	खडलवा खोला (लघु जलविद्युत सञ्चालनमा रहेको)	दाइखा झरना
५	अप्सुवा खोला (विद्युत् निर्माणको लागि सभै भइसकेको)	

३ खानी र खनिज: फलाम खानी (सिलीचोड गापा-३, याचाम्खा)

३.३.५ उद्योग तथा वाणिज्य तथ्याङ्क

३ स्थानीय तहमा हालसम्म (२०८० कात्तिक २ गते) दर्ता भएका व्यापार व्यवसायहरूको विवरण

क्र.स.	व्यवसायको नाम	सञ्चालकको नाम	दर्ता नं.	ठेगाना	कैफियत
१	मेवाहाड होटल	रुपमान राई	१	सिलीचोड गापा-५	
२	जवम ट्रेड एण्ड सप्लायर्स	कुमारी राई	२	सिलीचोड गापा-५	
३	सिर्जनशील बाख्रापालन व्यवसाय	मचिन्द्रकुमार राई	६	सिलीचोड गापा-२	
४	मनिकुमार राई	मनिकुमार राई	७	सिलीचोड गापा-३	
५	किराना पसल	मोतिवहादुर राई	१०	सिलीचोड गापा-३	
६	अशोककुमार राई	अशोककुमार राई	१३	सिलीचोड गापा-४	
७	एभरेष्ट होटल एण्ड लज	केदारनाथ राई	१४	सिलीचोड गापा-३	
८	शुबोदिनी किराना पसल	पुर्णराज राई	३२	सिलीचोड गापा-४	
९	खेम्पालुड कृषक समूह	बिनाकुमारी राई	४३	सिलीचोड गापा-२	
१०	सरगम किराना पसल	सर्मिला राई	४५	सिलीचोड गापा-४	
११	प्रजिना किराना पसल	प्रकाश कटुवाल	४९	सिलीचोड गापा-४	
१२	फयाफुल्ला होटल एण्ड लज	राजकुमारी तामाङ	५२	सिलीचोड गापा-३	
१३	ए.पि. खुद्रा पसल	प्रदिप राई	५४	सिलीचोड गापा-३	
१४	कुलुङ किराना फेन्सी पसल	वलिराम राई	५६	सिलीचोड गापा-३	
१५	कविता खुद्रा पसल	मनकुमार राई	६१	सिलीचोड गापा-३	
१६	ताम्कु इलेक्ट्रोनिकस सेन्टर	विनोद राई	६६	सिलीचोड गापा-३	
१७	कृषन किराना पसल	नन्दवहादुर राई	७०	सिलीचोड गापा-२	
१८	सिलीचोड बुक्स एण्ड स्टेसनरी	आशेष चाम्लिङ	७४	सिलीचोड गापा-३	
१९	सगरमाथा फोटो स्टुडियो	धनकुविर राई	७७	सिलीचोड गापा-३	
२०	ताम्दक किराना पसल	लालवहादुर राई	९४	सिलीचोड गापा-२	
२१	विष्णु किराना पसल	विष्णुकुमार राई	९५	सिलीचोड गापा-२	
२२	आसन एण्ड मिनेरी होटल एण्ड लज	आसन राई	९९	सिलीचोड गापा-२	
२३	जुत्ता चप्पल फेन्सी कपडा पसल	सपना राई	९९	सिलीचोड गापा-२	
२४	अल्लो कपडा उत्पादन क्लब	लक्ष्मी राई	११३	सिलीचोड गापा-२	
२५	प्रमिसा किराना तथा नास्ता पसल	सुवास राई	१२४	सिलीचोड गापा-१	
२६	खुद्रा तथा मदिरा जुत्ता चप्पल पसल	बुद्रराज राई	१२६	सिलीचोड गापा-१	



क्र.स.	व्यवसायको नाम	सञ्चालकको नाम	दर्ता नं.	ठेगाना	कैफियत
२७	अशोक किराना पसल	अशोक राई	१२७	सिलीचोड गापा-१	
२८	सन्तोष होटल एण्ड लज तथा किराना पसल	सन्तोष राई	१३७	सिलीचोड गापा-१	
२९	मेवाहाड किराना पसल	जितराम राई	१६०	सिलीचोड गापा-१	
३०	सौरभ किराना पसल	दिलकला राई	१९१	सिलीचोड गापा-२	
३१	सुप्रिया सुप्रिम किराना पसल	मिलन कार्की	१९६	सिलीचोड गापा-४	
३२	कुलुड ट्रेड एण्ड सप्लायर्स	कविराज राई	२००	सिलीचोड गापा-३	
३३	ताम्कुले दाइ होटल एण्ड लज	किरण कुलुड	२११	सिलीचोड गापा-३	
३४	ताम्कुले होटल एण्ड लज	सुरेशकुमारी राई	२३४	सिलीचोड गापा-१	
३५	लकुवा इलेक्ट्रोनिक्स पसल	राजकुमार राई	२४१	सिलीचोड गापा-३	
३६	प्रतिज्ञा किराना पसल	सुमित्र राई	३११	सिलीचोड गापा-३	
३७	विराज किराना पसल	विराज कुलुड	३२५	सिलीचोड गापा-१	
३८	कुसुम किराना पसल	प्रतीकुमार राई	३२६	सिलीचोड गापा-२	
३९	कुलुड चोक किराना पसल	यमकुमारी राई	३३०	सिलीचोड गापा-३	
४०	आरोही होटल एण्ड खाजा घर	अरुणकुमार राई	३४४	सिलीचोड गापा-३	
४१	तोडो फेन्सी पसल	चण्डिका राई	३५२	सिलीचोड गापा-३	
४२	सिताराम किराना पसल	ओमबहादुर राई	३६१	सिलीचोड गापा-२	
४३	देवीका किराना तथा खुद्रा पसल	देविका राई	३७३	सिलीचोड गापा-१	

५ स्थानीय तहमा सञ्चालनमा रहेका सहकारी संस्थाहरूको विवरण (मिति २०८० कात्तिक २ सम्म)

क्र.स.	नाम	वडा, (टोल)	दर्ता मिति	व्यवस्थापन समितिको अध्यक्ष		लेखा कर्मचारी
				नाम	सम्पर्क	
सहकारीको प्रकार: वचत तथा ऋण सहकारी संस्था लिमिटेड						
१	साप्खेल्वा	१, चेप्चेवा	२०६९/१०/२०	उत्तरकुमार राई	९८६३४९७८६८	दिलकुमार राई
२	बाला	२, चिर्खुवा	२०६९/१०/२८	मेनुका राई	९८६९४६२३६०	दुर्गाप्रसाद राई
३	ताम्कु	३, ताम्कु	२०६८/१२/३०	बालकिशोर राई	९७४९५०९५२७	प्रदिप राई
४	नवज्योती	४, मूलगाउँ	२०६३/०३/०९	कृष्णप्रसाद राई	९८९५३३५४०७	कृष्णबहादुर कार्की
५	जनकल्याण	५, मूलगाउँ	२०६३/०३/०९	छत्रकुमार राई	९८६३००८६०६	धिरज राई
सहकारीको प्रकार: कृषि सहकारी संस्था लिमिटेड						
६	पारुहाड	२, बाला	२०६४/०९/११	हेमराज राई	-	-
७	कालिका	५, पिसुवा	२०७१/०२/०२	मोतिलाल राई	-	-
सहकारीको प्रकार: बहु-उद्देश्यीय सहकारी संस्था लिमिटेड						
८	देवीथान	३, सिकिदिम	२०४४/०४/०९	पहाडमान राई	९७४२२७२२७२	टेकबहादुर राई
९	देउराली	४, छिङ्गा	२०४६/०९/०९	दिलकुमार राई	९८२९३३६११६	-
१०	मिमिरी	४, बेन्छोड	२०५८/०४/१८	हस्तबहादुर राई	-	-
११	सृजना	४, जौलेटोल	२०५८/०४/१८	राजकुमारी राई	९८९५३८५४७९	दिनेश राई
सहकारीको प्रकार: महिला वचत तथा ऋण सहकारी संस्था लिमिटेड						
१२	माडतेवा	४, जौलेटोल	२०६९/०२/२३	पवित्रा राई	९७४२२८०६२६	-

५ बैङ्क: एभरेष्ट बैङ्क लिमिटेड, सिलीचोड शाखा (सिलीचोड गापा-३, ताम्कु)

१५२

जिल्ला वस्तुगत विवरण, संखुवासभा-२०८०

१. पर्यटन तथा मनोरञ्जन  
प्रमुख पर्यटकीय स्थलहरू:

क्र.सं.	नाम	ठेगाना	कैफियत
१	नागीटार	सिलीचोड गापा-३, ताम्कु	रमणीय चौर रहेको
२	खुइसि घाम	सिलीचोड गापा-१, सिसुवाखोला	धार्मिक स्थल
३	काइकोक झरना	सिलीचोड गापा-१, सिसुवाखोला	लामो झरना रहेको
४	चोइघे	सिलीचोड-३, ताम्कु	रमणीय फाँट
५	खेम्पालुङ गुफा	सिलीचोड-५, याफु	अलौकिक रूपमा ढुङ्गा कुँदिएर बनेको गुफा
६	संखुवा शिर	सिलीचोड गापा १, २ र ३ को शिर	यासांगुम्बा वनस्पति प्रशस्तै पाइने हिमाल
७	देउराली सिलीचोड	सिलीचोड गापा ३, ४ र ५ वीच	यहीवाट गापाको सबै वडाहरूका साथै संखुवासभा र भोजपुरको दृश्यावलोकन गर्न सकिने

३. प्रमुख पदमार्ग : खुइसि (सिलीचोड गापा-१, सिसुवाखोला)

३. होमस्टे : ३ ओटा

३.७ व्यक्तिगत घटना दर्ताको विवरण

मिति २०८० कालिक २ गतेसम्मको व्यक्तिगत घटना दर्ताको विवरण

क्र.सं.	जन्म			मृत्यु			सम्बन्ध विच्छेद	विवाह	बसाई सरी आएको		बसाई सरी जाने		वेवारिसे	जम्मा
	पुरुष	महिला	जम्मा	पुरुष	महिला	जम्मा	जम्मा	जम्मा	दर्ता संख्या	सदस्य संख्या	दर्ता संख्या	सदस्य संख्या	जम्मा	
१	१४८	१५८	३०६	३६	२६	६२	२	५९	३	७	४०	१५९	-	४७२
२	१३१	१२६	२५७	४०	३९	७९	९	९७	१	१	३४	११५	-	४७७
३	१४६	११८	२६४	४१	३८	७९	७	१०६	-	-	२६	७८	-	४८२
४	९७	८०	१७७	३२	२२	५४	४	७३	२	७	३३	१२४	-	३४३
५	६२	५५	११७	२५	१०	३५	१	३९	२	६	२१	९१	-	२१५
जम्मा	५८४	५३७	१,१२१	१७४	१३५	३०९	२३	३७४	८	२१	१५४	५५९	-	१,९८९

३.८ गैर-सरकारी संस्था

नाम	ठेगाना	जिम्मेवार व्यक्ति
सिलीचोड क्लव समाज विकास केन्द्र	सिलीचोड गापा-३, ताम्कु	पदम थुलुङ राई (अध्यक्ष), ९८४२१४९५१२

३.९ चिचिला गाउँपालिका

यस उप-खण्डमा भएका सम्पूर्ण विवरणहरू चिचिला गाउँ कार्यपालिकाको कार्यालयको वेबसाइट तथा चिचिला गाउँपालिका, संखुवासभाबाट प्राप्त गरिएको हो।

३.९.१ स्थानीय तहको परिचय तथा नामाकरण

सुदूरपश्चिम जिल्लाको साविकका दिदिङ गाविस र मत्स्यपोखरी गाविसको संयोजनबाट नेपाल सरकारको मिति २०७३ साल फाल्गुन २६ गतेको निर्णय बमोजिम यस चिचिला गाउँपालिका गठन भएको हो। साविकको दुई गाउँ विकास समितिको पायक स्थानको रूपमा चिचिला बजारमा केन्द्र राखेर सहमतिमा यस गाउँपालिकाको नाम पनि "चिचिला" गाउँपालिका रहेको हो। यो पहाडी भू-वनोट भएको गाउँपालिका हो। उत्तर दक्षिण कोशी-न्हासा राजमार्गको २० किलो मिटर दायाँबायाँ पर्ने यस स्थानमा ५ वटा वडा रहेको छ।